

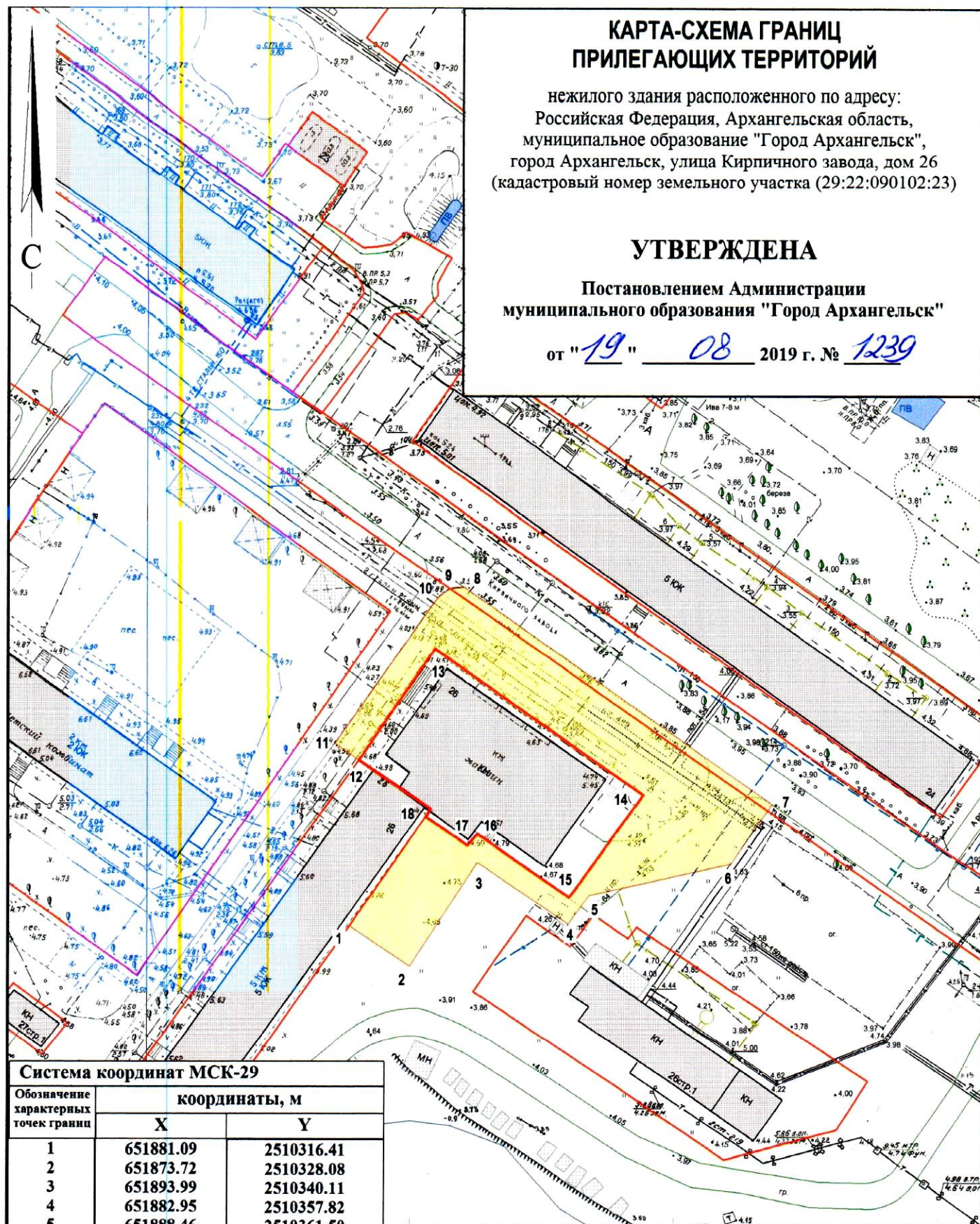
КАРТА-СХЕМА ГРАНИЦ ПРИЛЕГАЮЩИХ ТЕРРИТОРИЙ

нежилого здания расположенного по адресу:
Российская Федерация, Архангельская область,
муниципальное образование "Город Архангельск",
город Архангельск, улица Кирпичного завода, дом 26
(кадастровый номер земельного участка (29:22:090102:23)

УТВЕРЖДЕНА

Постановлением Администрации
муниципального образования "Город Архангельск"



от "19" 08 2019 г. № 1239



Система координат МСК-29

Обозначение характерных точек границ	координаты, м	
	X	Y
1	651881.09	2510316.41
2	651873.72	2510328.08
3	651893.99	2510340.11
4	651882.95	2510357.82
5	651888.46	2510361.50
6	651895.56	2510388.20
7	651907.20	2510395.60
8	651946.20	2510335.65
9	651945.80	2510332.85
10	651944.04	2510330.65
11	651915.66	2510312.34
12	651912.71	2510316.96
13	651934.37	2510330.58
14	651908.03	2510371.11
15	651887.90	2510357.84
16	651899.38	2510339.97
17	651897.12	2510338.13
18	651902.25	2510329.96

УСЛОВНЫЕ ОБОЗНАЧЕНИЯ:

-  изображение границ земельного участка по ул. Кирпичного завода, дом 26
-  изображение границ прилегающих территорий

Масштаб 1 : 1000